PLANIMETRIA DI PROGETTO MITIGAZIONE A NORD - ZOOM 1
PROJECT PLANIMETRY NORD MITIGATION - ZOOM 1
1:250

FASCIA TAMPONE
BUFFER ROAD STRIP
ALBERI ESISTENTI
EXISTING TREES
Cfr. Nota 3
Cfr. Note 3
+100.63
+99.70
2,5
0,9
5,3
M1
+101.70
+100.70
+99.70
AREA PRIVATA
PRIVATE PLOT
Vl
Ee
Fa
Vo
Cr
Ps
Ph
Po
Qi
6,0

PLANIMETRIA DI PROGETTO MITIGAZIONE A NORD - ZOOM 2
PROJECT PLANIMETRY NORD MITIGATION - ZOOM 2
1:250

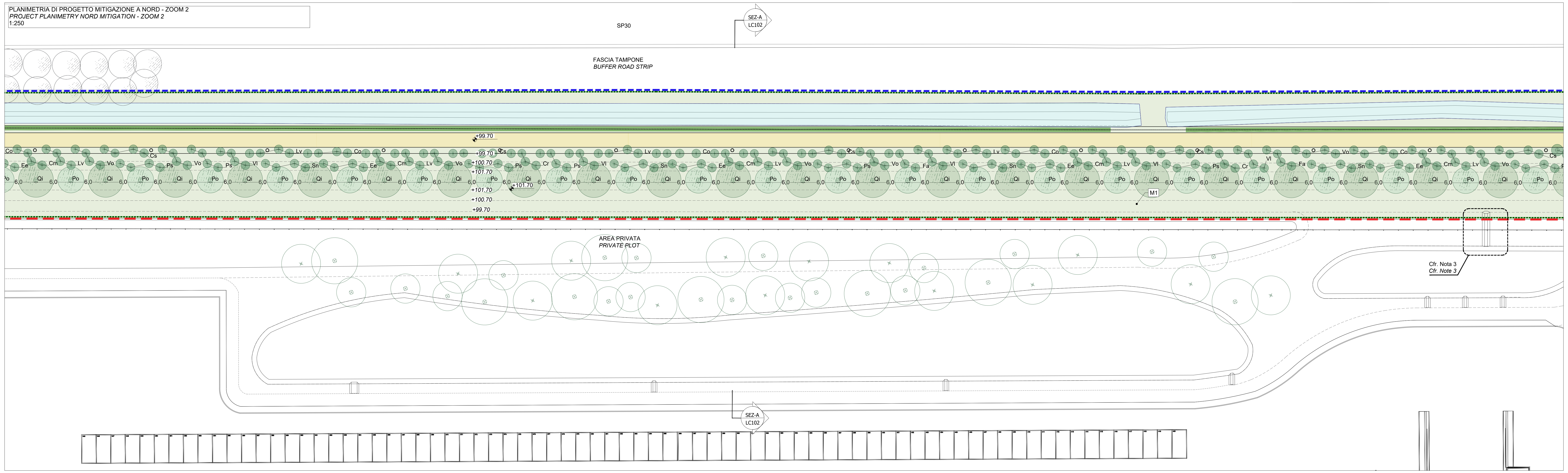
SP30
SEZ-A
LC102
FASCIA TAMPONE
BUFFER ROAD STRIP
+99.70
+100.70
+101.70
M1
AREA PRIVATA
PRIVATE PLOT
Cfr. Nota 3
Cfr. Note 3

PLANIMETRIA DI PROGETTO MITIGAZIONE A NORD - ZOOM 3
PROJECT PLANIMETRY NORD MITIGATION - ZOOM 3
1:250

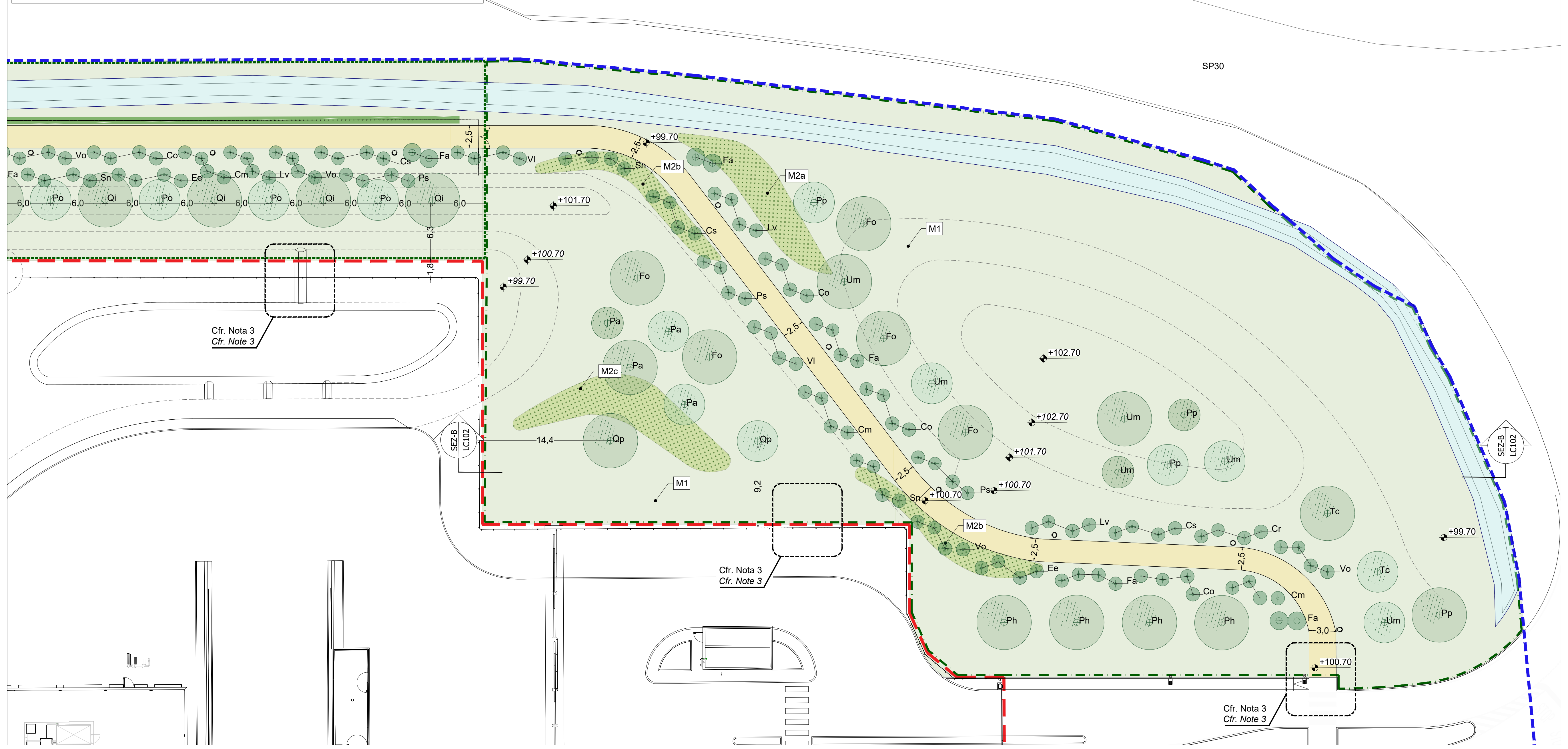
SP30
M2a
M2b
M2c
M1
+99.70
+101.70
+100.70
+102.70
14,4
SEZ-B
LC102
Cfr. Nota 3
Cfr. Note 3
Fo
Um
Pa
Pp
Tc
Ph
Op

SEZIONE A_LC102 - MITIGAZIONE A NORD
SECTION A_LC102 - NORD MITIGATION
1:200

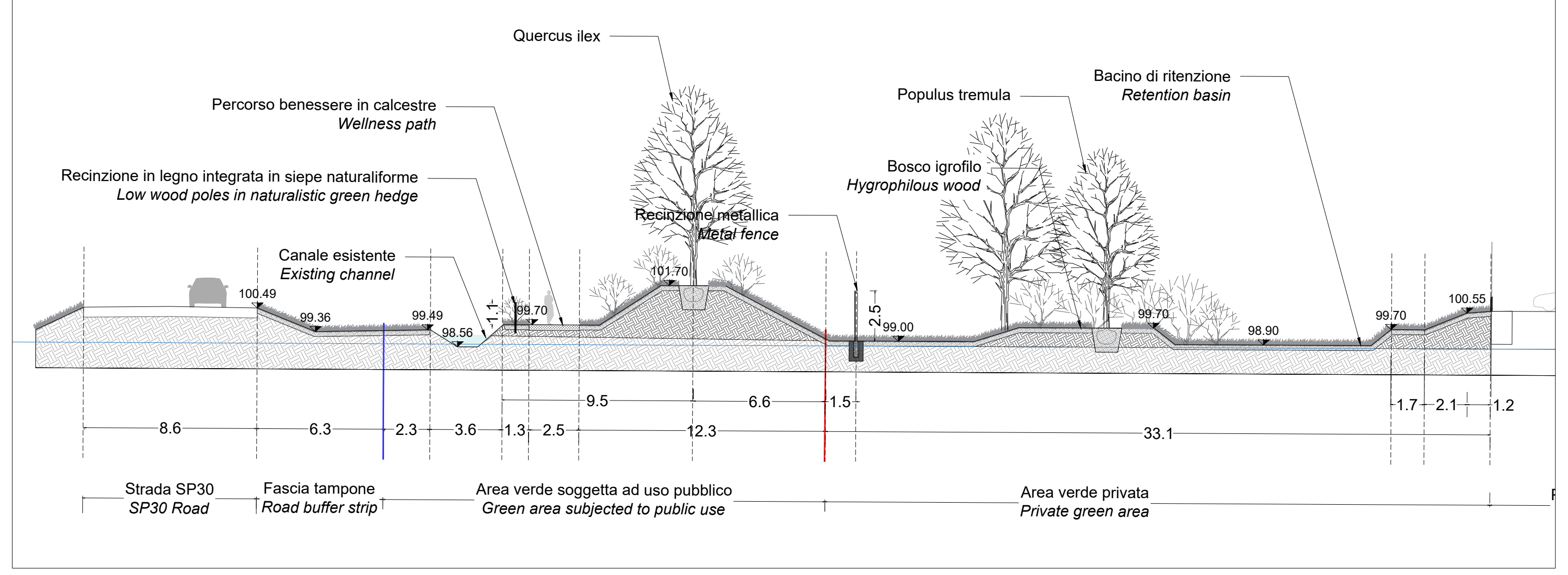
Quercus ilex
Percorso benessere in calcestre
Wellness path
Recinzione in legno integrata in siepe naturaliforme
Low wood poles in naturalistic green hedge
Canale esistente
Existing channel
Recinzione metallica
Metal fence
Populus tremula
Bosco igrofilo
Hygrophilous wood
Bacino di ritenzione
Retention basin
100.49
99.36
99.49
98.56
99.70
101.70
99.00
99.70
98.90
99.70
100.55
1.1
2.5
9.5
6.6
1.5
8.6
6.3
2.3
3.6
1.3
2.5
12.3
33.1
1.7
2.1
1.2
Strada SP30
SP30 Road
Fascia tampone
Road buffer strip
Area verde soggetta ad uso pubblico
Green area subjected to public use
Area verde privata
Private green area

SEZIONE B_LC102 - MITIGAZIONE A NORD
SECTION B_LC102 - NORD MITIGATION
1:200

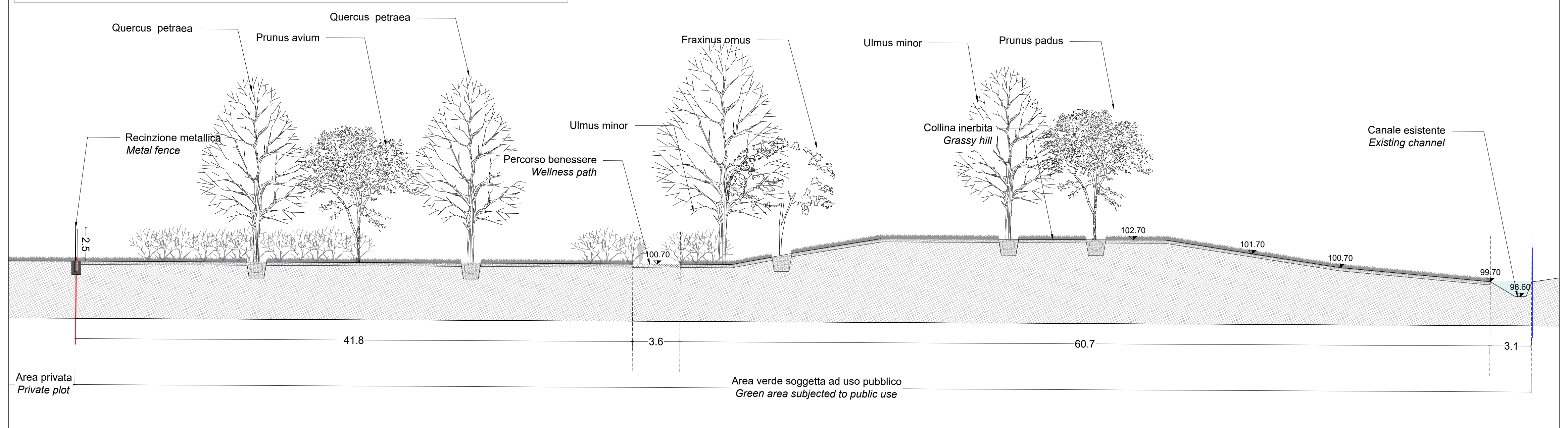
Quercus petraea
Prunus avium
Quercus petraea
Recinzione metallica
Metal fence
Ulmus minor
Percorso benessere
Wellness path
Fraxinus ornus
Ulmus minor
Collina inerbita
Grassy hill
Prunus padus
Canale esistente
Existing channel
2.5
100.70
102.70
101.70
100.70
99.70
98.60
41.8
3.6
60.7
3.1
Area privata
Private plot
Area verde soggetta ad uso pubblico
Green area subjected to public use

LEGENDA GENERALE - *GENERAL LEGEND*

🟦	Adt1 a-b Superficie territoriale *Adt1 a-b Development area*
🟥	Superficie fondiaria *Private building plot*
🟩	Area verde assoggettata ad uso pubblico ad accessibilità ILLIMITATA sub Ambito AdT 1a *Green area subject to public use with UNLIMITED accessibility sub Area AdT 1a*
🟩	Area verde assoggettata ad uso pubblico ad accessibilità LIMITATA sub Ambito AdT 1a *Green area subject to public use with LIMITED accessibility sub Area AdT 1a*
+XXX.XX	Quota finito *Finishing elevation*
+XXX.XX	Curve di livello morfologie *Small hills contour lines*
XX	Etichetta Opere a verde *Planting plan Code*

PAVIMENTAZIONI E CORDOLI - *PAVING AND KERBS*

🟨	Calcestre - Percorso wellness - 1461.0 mq (LIMITATA) + 305.7 mq (ILLIMITATA) *Tamped earth- Wellness path*

ARREDI E RECINZIONI - *FURNITURE AND FENCES*

—	Recinzione metallica h.2.50m - 30.6 ml *Metal fence*
⌓	Cancelli - n.2 *Gates*
🟩	Recinzione bassa in paletti di legno integrati in siepe naturaliforme (M4) h. 1.10m - 580.9 ml *Low wood poles in naturalistic green hedge*

DISPOSITIVI TECNOLOGICI - *DEVICES*

○	Posizione corpi illuminanti *Lighting devices location*

OPERE A VERDE - *PLANTING PLAN*

🟩	M1- Prato biodiverso seminato - 8955,8 mq (LIMITATA) + 4980,0 (ILLIMITATA) M1- *Sown Biodiverse lawn*
▨	M2- Mix erbaceo arbustivo basso - 253.6mq *M2- Shrubs and herbaceous mix*
🟩	M4- Siepe naturaliforme 580.9 ml(LIMITATA) *M4- Naturalistic green hedge*
—	M5- Ricadenti canale 28.5 ml (LIMITATA) *M5- Channel falling plants*

Alberi di progetto - *New trees :*
(LIMITATA)

Qi	Quercus ilex
Po	Populus alba
Ph	Platanus hybrida

Alberi di progetto - New trees :
(ILLIMITATA)

Fo	Fraxinus ornus
Pa	Prunus avium
Ph	Platanus hybrida
Pp	Prunus padus
Qp	Quercus petraea
Tc	Tilia cordata
Um	Ulmus minor

Arbusti alti - *Tall shrubs :*
(LIMITATA-ILLIMITATA)

Cm	Cornus mas
Cs	Cornus sanguinea
Co	Corylus avellana
Cr	Crataegus monogyna
Ee	Euonymus europaeus
Fa	Frangulus alnus
Lv	Ligustrum vulgare
Ps	Prunus spinosa
Sc	Salix caprea
Sn	Sambucus nigra
Vl	Viburnum lantana
Vo	Viburnum opulus

Alberi di nuovo impianto

Alberi esistenti - *Existing trees*

Alberi giovani

Alberi maturi

Note:
1. Gli alberi e gli arbusti hanno una distanza minima di 3.5 m dalla recinzione di sicurezza dell'area privata.
2. Le quantità riportate nei disegni sono solo a scopo informativo e sono state ricavate dalle migliori informazioni disponibili al momento della preparazione degli elaborati. Tali quantità potranno variare in base alle effettive condizioni del sito e alla metodologia di costruzione. Gli appaltatori sono tenuti a effettuare le proprie verifiche per determinare le attività, i metodi e i costi di costruzione.
3. L'impresa esecutrice dei lavori di urbanizzazione dovrà coordinarsi con i lavori di costruzione adiacenti per programmare e coordinare i lavori nei punti di contatto tra Opere private (IFC1) e Opere di urbanizzazione (IFC4). In particolare sarà necessario coordinare:
   - I lavori di asfaltatura e di realizzazione dei marciapiedi con i progetti di costruzione adiacenti per ridurre al minimo i giunti di costruzione;
   - I punti di connessione fra bacini di ritenzione nell'area privata e i canali in area pubblica.

Notes:
1. Trees and shrubs have a distance from the security fence of the private plot of not less than 3.5m.
2. Quantities provided are for information purposes only and were derived from the best available information at the time of preparation, which may vary based on actual site conditions and construction methodology. Contractors are to undertake their own review to determine construction activities, methods and costs.
3. The contractor carrying out the urbanisation works will have to coordinate with the adjacent construction works in order to plan and coordinate the works at the points of contact between Private Works (IFC1) and Urbanisation Works (IFC4). In particular, it will be necessary to coordinate:
   - Asphalt and pavement works with adjacent construction projects to minimise construction joints;
   - The connection points between retention basins in the private area and canals in the public area.

Key Plan

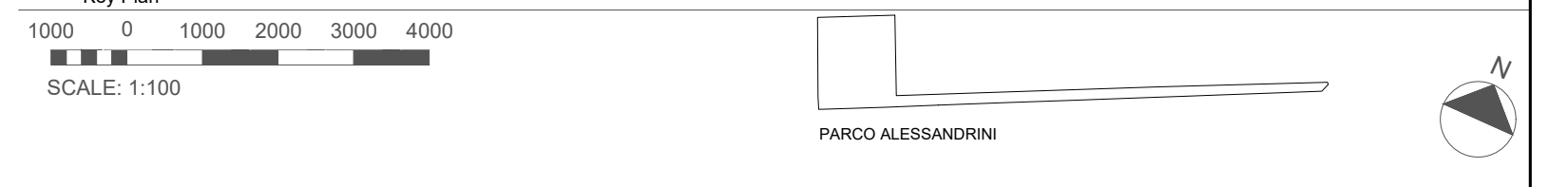
1000
0
1000
2000
3000
4000
SCALE: 1:100
PARCO ALESSANDRINI
N

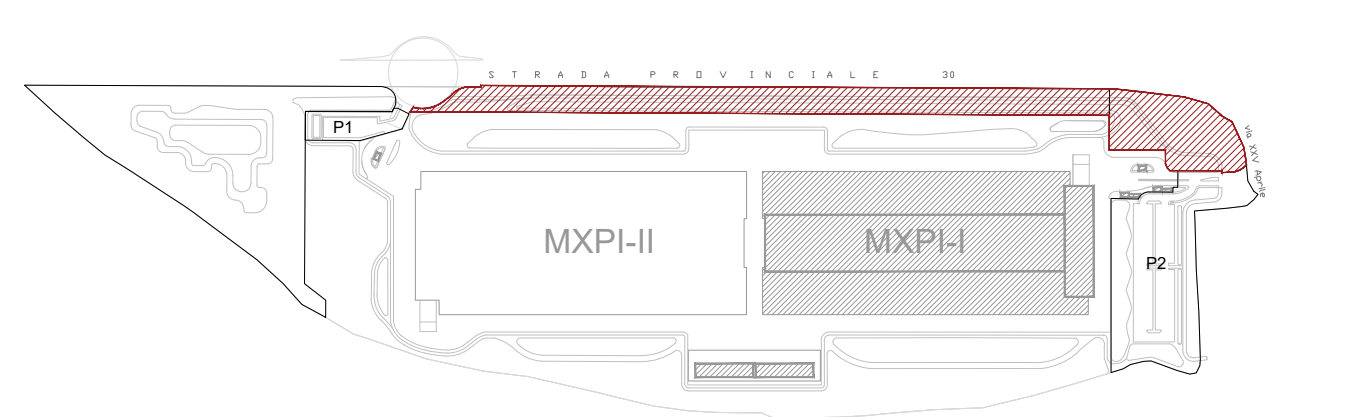
MXPI-II
MXPI-I
P2

COMUNE di NOVIGLIO

Piazza Roma, 1 - 20082 Noviglio (MI)

COMMITTENTE

NOVIGLIO DATACENTERS MXP I S.R.L.

via Broletto, 35 - 20121 MILANO



PROGETTO ARCHITETTONICO
STARCHING
Ripa di Porta Ticinese 75 - 20143 MILANO
tel 0287283000 fax 0287283067 e-mail mailbox@starching.it
Via Cristoforo Colombo 456 - 00145 ROMA
tel 0657287146 fax 0657138081 e-mail
mailbox.roma@starching.it

GEOLOGO
SoilData
Studio Associato
via Mario Greppi, 34/A - 23899 Robbiate (LC)
tel 0399280280 fax 0399289091 e-mail soildata@soildata.it

CONSULENTE ACUSTICO
TECNICAMBIENTE
Via Vincenzo Russo 9 - 20127 MILANO
tel/fax 0228040510 e-mail info@tecnicambiente.it

PROGETTO IMPIANTI
ARIATTA
INGEGNERIA DEI SISTEMI SPA
Via Elba, 12 - 20144 MILANO
tel 024990271 fax 024692845 e-mail ariatta@ariatta.it

CONSULENTE OPERE ESTERNE
Ingegneri Consulenti
Via Frua 22 - 20146 MILANO
tel 0248518862 e-mail info@ingegnericonsulenti.com

PROGETTO STRUTTURALE
Redesco
Structural Engineering
Via Vincenzo Gioberti, 5 - 20123 MILANO
tel 024699020 fax 02436478 e-mail redesco@redesco.it

CONSULENTE PAESAGGIO
P'NV
Via Vincenzo Vela, 1 - 20133 MILANO
tel 0283548848 e-mail info@parcnouveau.com

PROGETTAZIONE ANTINCENDIO
AFC Srl
sicurezza a 360 gradi
Via Leon Battista Alberti, 6 - 20149 MILANO
tel/fax +39 0245479688 e-mail info@afcsrl.it

Oggetto

PROGETTO ESECUTIVO

REDATTO IN BASE ALL' ART. 33 D.P.R. 5 OTTOBRE 2010, N. 207 E S.M.I. -

PARCHEGGI E AREE VERDI - COMUNE DI NOVIGLIO Frazione Santa Corinna
PARCHEGGI E AREE VERDI IN CESSIONE E ASSOGGETTATI AD USO PUBBLICO sub Ambiti AdT1a - AdT1b
in conformità al Piano Attuativo adottato con delibera del 14/12/2021

Categoria ISSUED FOR CONSTRUCTION- BP4

PLANIMETRIA DI PROGETTO E SEZIONI - AdT1a - MITIGAZIONE NORD

PROJECT PLANIMETRY AND SECTIONS- AdT1a - NORTH MITIGATION

Emissione DATA	Vers.	Dis.	VERSIONE
06/03/2023	00	FRDP	EMISSIONE
27/03/2023	01	FRDP	EMISSIONE FINALE

Elaborato n° LC102

SCALA 1:250-1:200

Nome file LC102-GREEN_A_PLAN

Codice commessa P10424

Controllato

Approvato

Disegno di proprieta' dello Studio Starching S.r.l. - Tutti i diritti riservati a norma di legge.